L' arbre de la laïcité
L' hôtel de ville
Le conser
PIERREFITTE
·SUR
·SEINE
TRAM 11
RUE JULES VALLES
Les Joncherolles
Les Fauvettes
RUE D'AMIENS
LE CIMETIERE
INTERCOMMUNAL
DES JONCHEROLLES
Le stade Roger Fréville
RUE NUNGESSER & COLI
L'église
Sainte-Thérèse
des Joncherolles

Conception, animation des ateliers et réalisation de la carte : Les Imaginaires métropolitains, Lisadie Dutillieux et Anne Guillemin.

Le projet a été réalisé et financé dans le cadre de la mise en oeuvre du label «Ville et Pays d'art et d'Histoire» par Plaine Commune. Le projet correspond à un des objectifs du label concernant le travail en direction des habitants. Il a été porté par la mission tourisme et Patrimoine de Plaine Commune en partenariat avec les services culturels et archives de Pierrefitte-sur-Seine et de Villetaneuse.

Onze ateliers

La carte touristique a été réalisée à la suite d'ateliers qui se sont tenus en 2017 à Pierrefitte-sur-Seine et Villetaneuse. Pendant cinq mois, des ateliers ont été proposés aux habitants, associant balade, découverte du patrimoine et linogravure. Les promeneurs ont photographié des lieux ou des bâtiments importants pour eux. Ces endroits ont ensuite été représentés par les participants grâce à la technique de la linogravure, qui consiste à graver une plaque de linoléum, pour faire ressortir un dessin en relief. Ce dessin est ensuite encré afin d'être imprimé sur différents supports. Les matrices d'une partie des gravures réalisées par les participants à l'occasion de ces ateliers ont été scannées et intégrées à la carte.

Au dessus : balade dans le quartier des Joncherolles
A gauche : La place des Joncherolles



Atelier dans le quartier des Tartres à Pierrefitte-sur-Seine

Immeuble contemporain dans le quartier des Tartres à Pierrefitte-sur-Seine

84 gravures

03 - Renaudie - Amy - atelier 10

11 - Tram 11 - Yamina - atelier 12

04 - L'arbre penché, jardins partagés - Junaïd - atelier 8

14 - Gare de villeta-neuse et passerelle - Anne - atelier 12

06 - La cité jardin - Emeline - atelier 8

08 - Le mouton - David - atelier 3

07 - Le passage - Margaux - atelier 3

09 - Stade - auteur inconnue - atelier 10

16 - Grancoing - Gabriel - atelier 10

17 - Le cica - auteur inconnue - atelier 10

22 - La tour des jeunes mariés - Fatou - atelier 3

23 - Ligne à haute tension - Jadene - atelier 8

25 - Mairie de villeta-neuse - Mohammed - atelier 11

28 - Place de la mairie - Léa - atelier 11

29 - La plage - Anais - atelier 11

30 - Pablo Neruda - Elveziano - atelier 11

31 - Gailhoustet - Assiya - atelier 11

35 - Les arbres - Nora - atelier 9

37 - la tour en ruine - Rimsiguian - atelier 9

41 - La ferme pédagogique - Julie - atelier 9

44 - vue panoramique de Pierrefitte - Basile - atelier 9

48 - Maison avenue Victor Hugo - Solal - atelier 1

49 - le violon - Timothé - atelier 1

50 - l'arbre de la laicité - Pakizah - atelier 2



53 - L'eglise des Joncherolles - Lucien - atelier 5

54 - L'immeuble contemporain des Tartres - Imane - atelier 5

55 - Les archives nationale - Farid - atelier 5

66 - La maison du peuple - Séverine - atelier 2

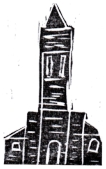

67 - L'eglise - Elif - atelier 2

68 - Maison en meulière - Dilan - atelier 2

59 - Jardin partagé des joncherolles - Marco - atelier 7

63 - Les sheds - Maud - atelier 1

65 - Maison - auteur inconnue - atelier 1

72 - Les fauvettes - Hakan - atelier 7

73 - Les jardins partagés des Tartres - Sonia - atelier 5

74 - Le conservatoire - Yohan - atelier 1

75 - La médiathèque - Bilal - atelier 2

76 - Le stade - Dylan - atelier 5

77 - Le diplomate - Lisadie - atelier 1

78 - Les joncherolles - Ainke - atelier 7

79 - La place des joncherolles - Zohir - Atelier 7.png

80 - Les danseuses - auteur inconnue - atelier 4

83 - La mairie - Lisadie - atelier 2

84 - La cité des poetes - Anne - atelier 4

Une carte

Carte touristique de Pierrefitte-sur-Seine et Villetaneuse réalisée avec les habitants

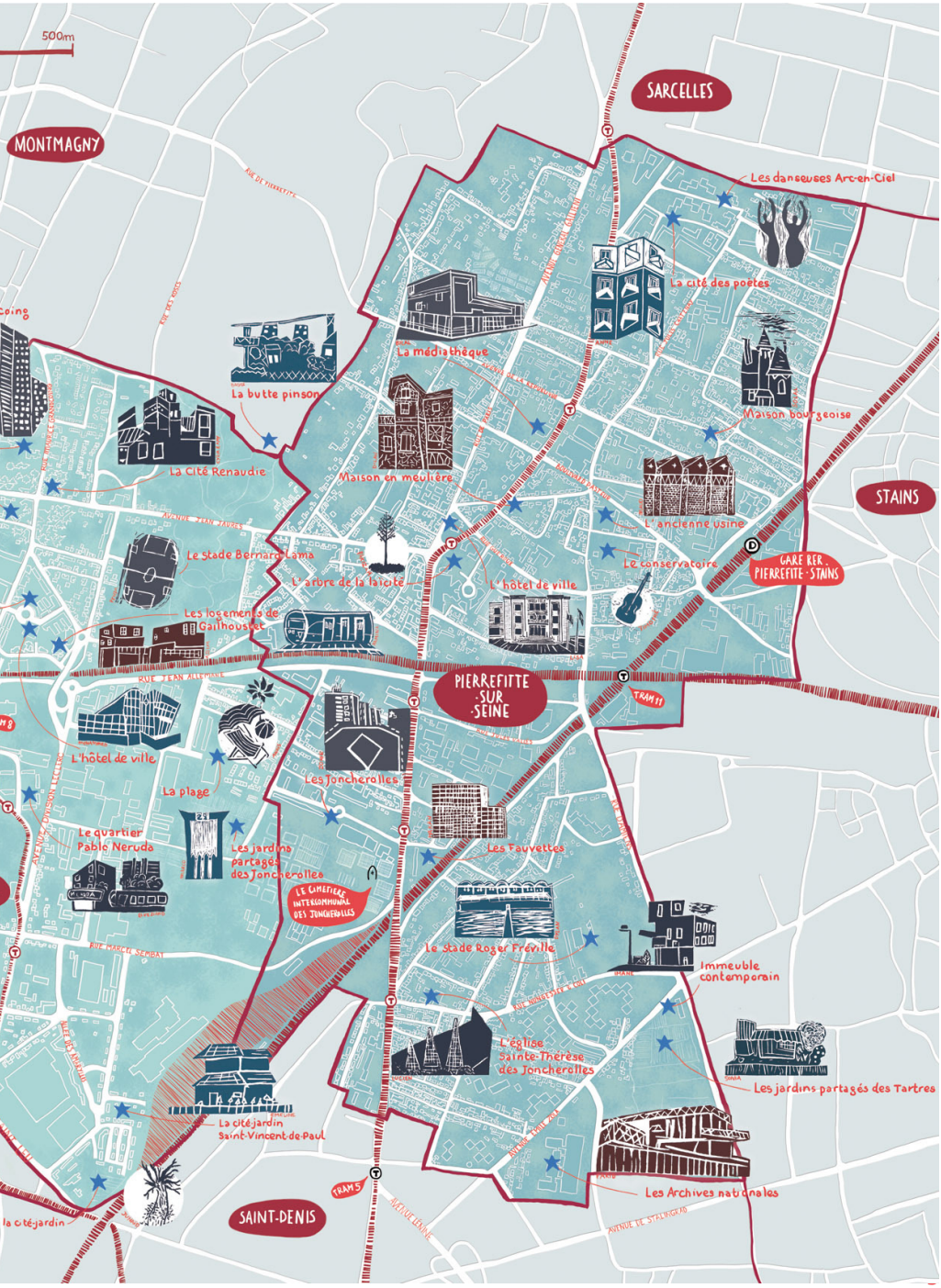
500m
MONTMAGNY
SARCELLES
STAINS
PIERREFITTE
-SUR
-SEINE
SAINT-DENIS
Les danseuses Arc-en-Ciel
La cité des poètes
La médiathèque
La butte pinson
Maison bourgeoise
La Cité Renaudie
Maison en meulière
L'ancienne usine
Le Stade Bernard Lama
L'arbre de la laïcité
L'hôtel de ville
Le conservatoire
GARE RER
PIERREFITE - STAINS
Les logements de Gailhoustet
TRAM 11
L'hôtel de ville
Les Joncherolles
La plage
Le quartier Pablo Neruda
Les jardins partagés des Joncherolles
LE CIMETIERE INTERCOMMUNAL DES JONCHEROLLES
Les Fauvettes
Le stade Roger Fréville
Immeuble contemporain
L'église Sainte-Thérèse des Joncherolles
Les jardins partagés des Tartres
La cité jardin Saint-Vincent-de-Paul
Les Archives nationales
TRAM 5
la cité jardin
AVENUE LÉNINE
AVENUE JEAN TAURES
RUE JEAN ALLEMANE
RUE MARCEL SEMBAT
AVENUE DIVISION LECLERC
AVENUE DE STALINGRAD

Des expositions

au mois de septembre dans différents lieux de la ville de Pierrefitte-sur-Seine

Une visite avec la carte

entre Pierrefitte-sur-Seine et Villetaneuse à l'occasion des Journées du Patrimoine

Merci à tous les participants et créateurs de la carte :

Melody, Shayma, Amy, Junaïd, Sitan, Emeline, Margaux, David, Alicha, Yamina, Ishaq, Anne, Ryad, Gabriel, Cylia, Anta, Fatou, Jadene, Fatsiha, Chaïma, Anta, Mohammed, David, Massinissa, Léa, Hamayane, Anaïs, Elveziano, Assiya, David, Faroudja, Anaïs, Chénaline, Nora, Rimketa, Rimsiguian, Myriam, Julie, Adam, Dominique, Basile, Amine, Brakch, Solal, Timothé, Pakizah, Lucien, Imane, Farid, Bakary, Marco, Jojo, Rime, Maud, Séverine, Elif, Dilan, Elisa, Mélissa, Oscar, Hakan, Sonia, Yohan, Bilal, Dylan, Ainke, Zohir, Ibrahim et tous les anonymes…

Plaine Commune Grand Paris
Office de tourisme Plaine Commune Grand Paris
Villes & Pays d'art & d'histoire
Commune de Villetaneuse
Pierrefitte sur-Seine

AVENUE JEAN JAURES
Le stade Berna
tier du centre-ville
Les logements Gailhoustet
RUE JEAN ALLEMANE
TRAM 8
L'hôtel de ville
La plage
L'UNIVERSITÉ PARIS 13
AVENUE DIVISION LECLERC
Le quartier Pablo Neruda
VILLETANEUSE
RUE MARCEL SEMBAT
RUE PAUL LANGEVIN
ALLEE DES AMARY
ROUTE